



Attuazione dell'articolo 11 della legge 24 giugno 2009, n.77

ANALISI DELLA CONDIZIONE LIMITE PER L'EMERGENZA (CLE)

Carta di Inquadramento

Scala 1:10.000

Regione Emilia-Romagna

Comune di Cavriago



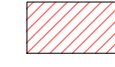










Regione	Soggetto realizzatore	Data
Emilia-Romagna	RACGRUPPAMENTO TEMPORANEO DI PROFESSIONISTI Mandataria:  Direttori tecnici: Dott. Geol. Carlo Caleffi Dott. Geol. Francesco Cerutti Mandanti: Dott. Geol. Stefano Castagnetti Dott. Geol. Matteo Collareda POLARIS - Studio Associato Dott.ssa Geol. Claudia Tomassoli	Settembre 2020

Legenda

Codice Provincia: 035
Codice Comune: 017

Sistema di gestione dell'emergenza

-  Edificio strategico
-  Area di emergenza (AMMASSAMENTO)
-  Area di emergenza (RICOVERO)
-  Area di emergenza (AMMASSAMENTO - RICOVERO)
-  Infrastruttura di connessione
-  Infrastruttura di accessibilità
-  Aggregato strutturale interferente
-  Unità strutturale interferente appartenente ad un AS
-  Unità strutturale non interferente appartenente ad un AS
-  Unità strutturale interferente isolata
-  Confine comunale

0 125 250 500 750 1,000 Meters

Base cartografica: DBTR2013 Regione Emilia - Romagna

